



Distance :

19,5 km

Durée :

4h00

Accès voiture :



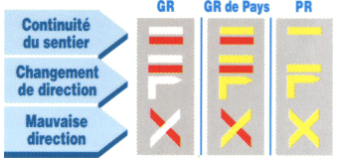
Place du Champ-de-Foires

Cartes :

IGN n° 2023O au 1/25 000e

IGN n° 1923E au 1/25 000e

Descriptif :

			
0	0h00	Départ de la Place du Champ-de-Foires. Descendre par l'avenue du 8-mai, longer le terrain de foot-ball et la route de la gare (bâtie en 1889). Continuer jusqu'au Moulin de Pont.	
0,5 km	0h06	Au moulin de Pont, bâtisse du XIX ^e siècle, prendre la route à gauche menant aux Blavetières. Cette dernière borde l'Indrois et mène aux habitations troglodytiques de Genillé.	
1,2 km	0h15	Quitter la route et prendre un chemin qui descend sur la droite. Vous continuez à longer l'Indrois jusqu'à la passerelle de Montaigu.	
2 km	0h25	Montaigu. Cette ferme isolée au fond d'un vallon était le centre d'une seigneurie sous l'Ancien Régime. Son seigneur rendait hommage aux seigneurs de Marolles. Prendre le chemin qui passe devant les bâtiments. Le promeneur est amené à passer devant la fontaine dite « miraculeuse » de Montaigu. Continuer par le chemin qui monte sur la droite en direction de Fine Epine.	
3,5 km	0h43	Lieu-dit « Fine Epine ». Tourner à gauche et prendre la direction de Foucharé. On arrive sur une route que l'on parcourt sur une centaine de mètres vers la droite. Reprendre un chemin sur la gauche en direction de la Frillière.	
4,5 km	1h00	La Frillière borde la forêt domaniale de Loches. Prendre un chemin forestier.	
6 km	1h24	Au bout d'1,5 km, prendre un chemin carrossable sur la gauche en direction de la Bergerie.	
7,5 km	1h48	Vous descendez ensuite vers le Moulin de Pont et passez par la passerelle de JérémY en direction du château puis de la métairie de Pont. Pont fut le centre d'une grande seigneurie, relevant de Montrésor.	
8,5 km	2h00	De la métairie de Pont, un chemin à travers champs mène vers la D10.	
9 km	2h06	Continuez sur la D10 en direction de Genillé (sur la gauche). Au bout de 500 mètres tournez à droite vers la Vènerie.	
10 km	2h18	De la Vènerie, un chemin descend vers le ruisseau de Marolles, affluent de l'Indrois.	
16 km	3h18	Aux Beaugeries, traversez le ruisseau et prenez la D89 sur 1 km puis tournez à gauche dans la direction de Martolles.	
17,5 km	3h30	Le chemin longe l'étang de Marolles creusé par Fernand Raoul-Duval au XIX ^e siècle, propriétaire du château de Marolles et de la Grande Ferme neuve. Tournez vers la Thibaudière.	
18,5 km	3h42	Le manoir de la Thibaudière, dans un style néo-renaissance, a été construit par Fernand Raoul-Duval pour y loger son importante descendance. Prendre sur la gauche un chemin à travers bois qui redescend vers la D89.	
19,5 km	3h54	Après les silos, reprendre un chemin sur la droite en direction de la Péodière. Puis redescendre au bout d'un km sur la gauche. Rejoindre la D89 qui arrive sur la place du Champ-de-Foires.	